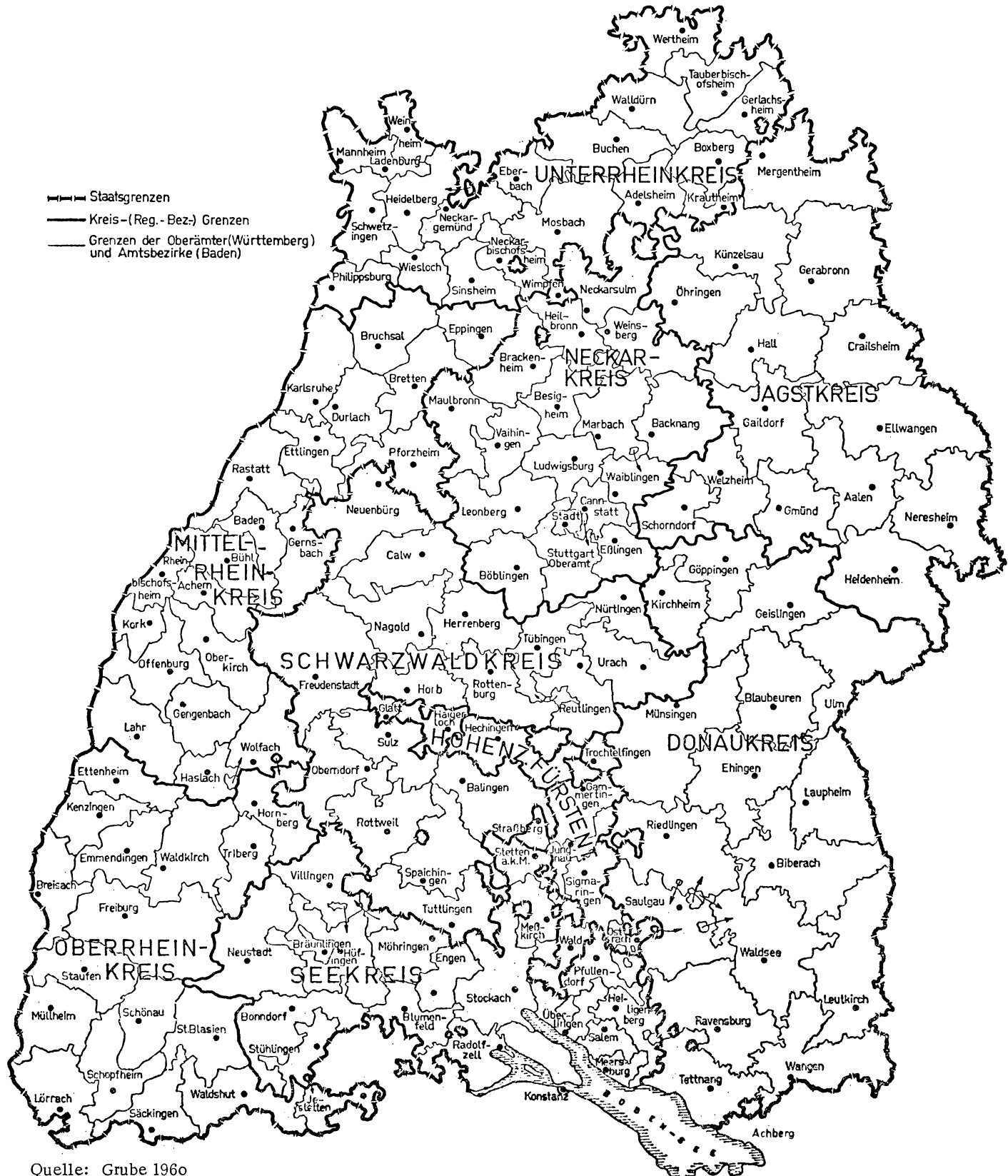
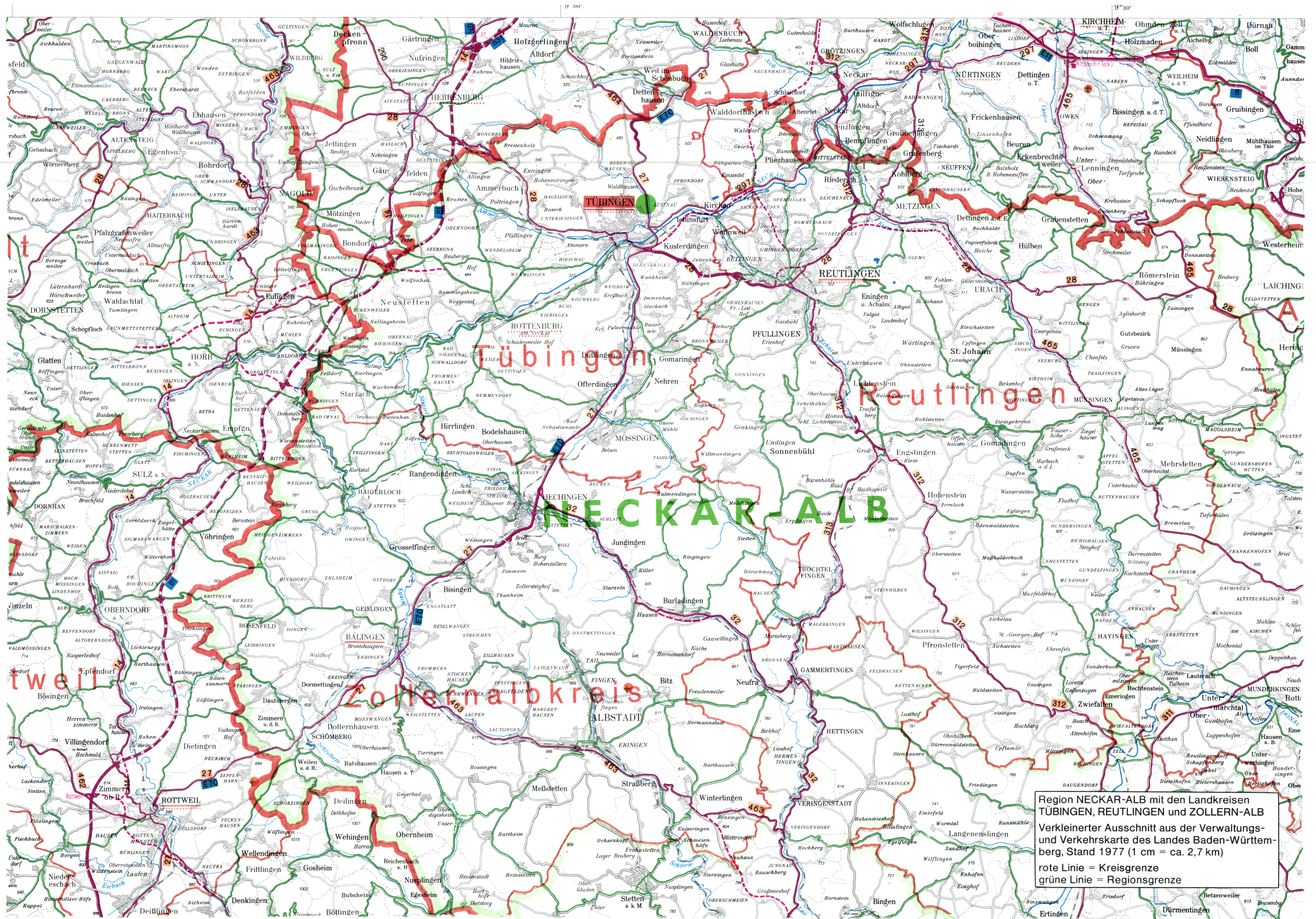


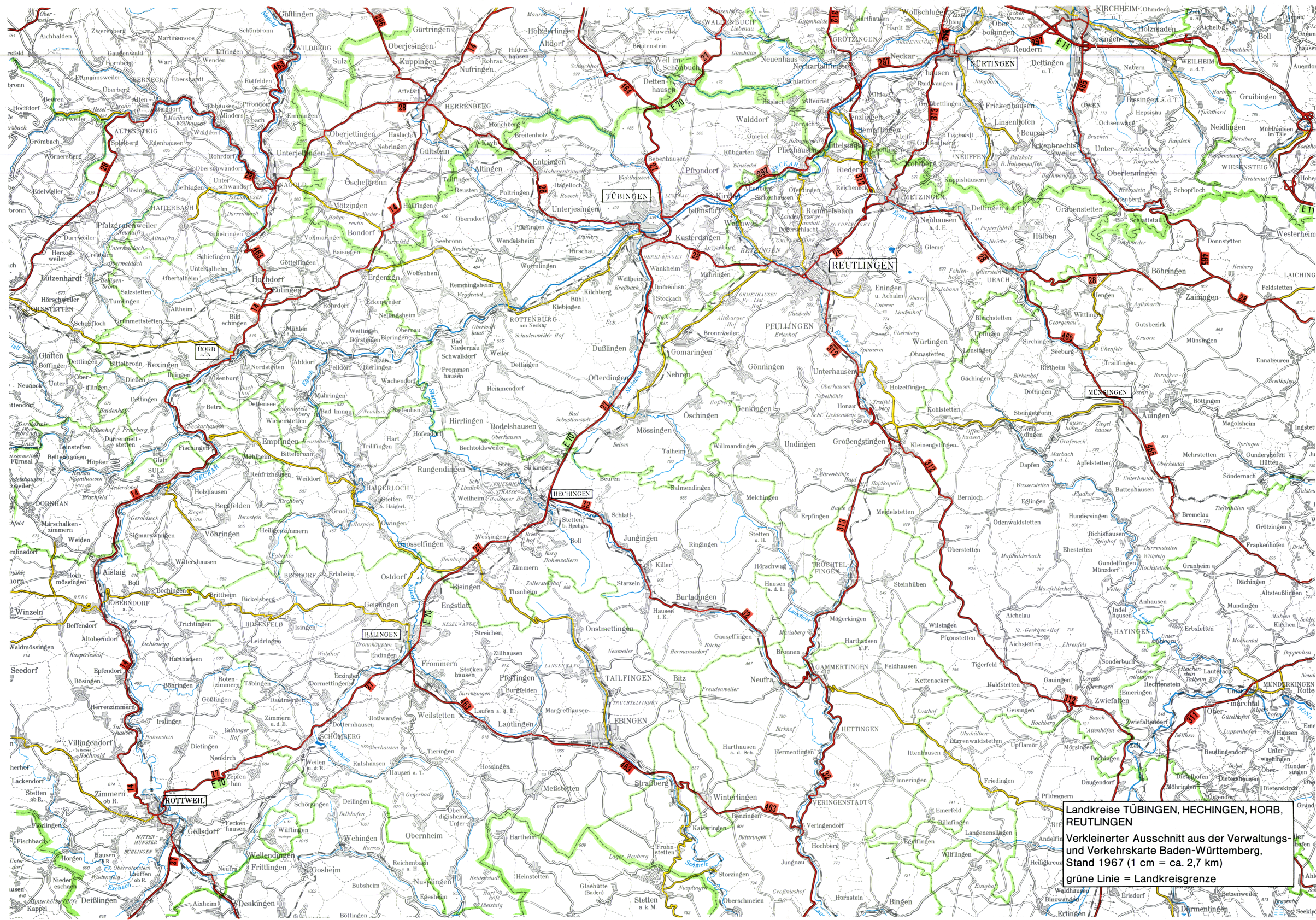
# Verwaltungseinteilung der Staaten Württemberg, Baden, Hohenzollern-Sigmaringen und Hohenzollern-Hechingen um 1835



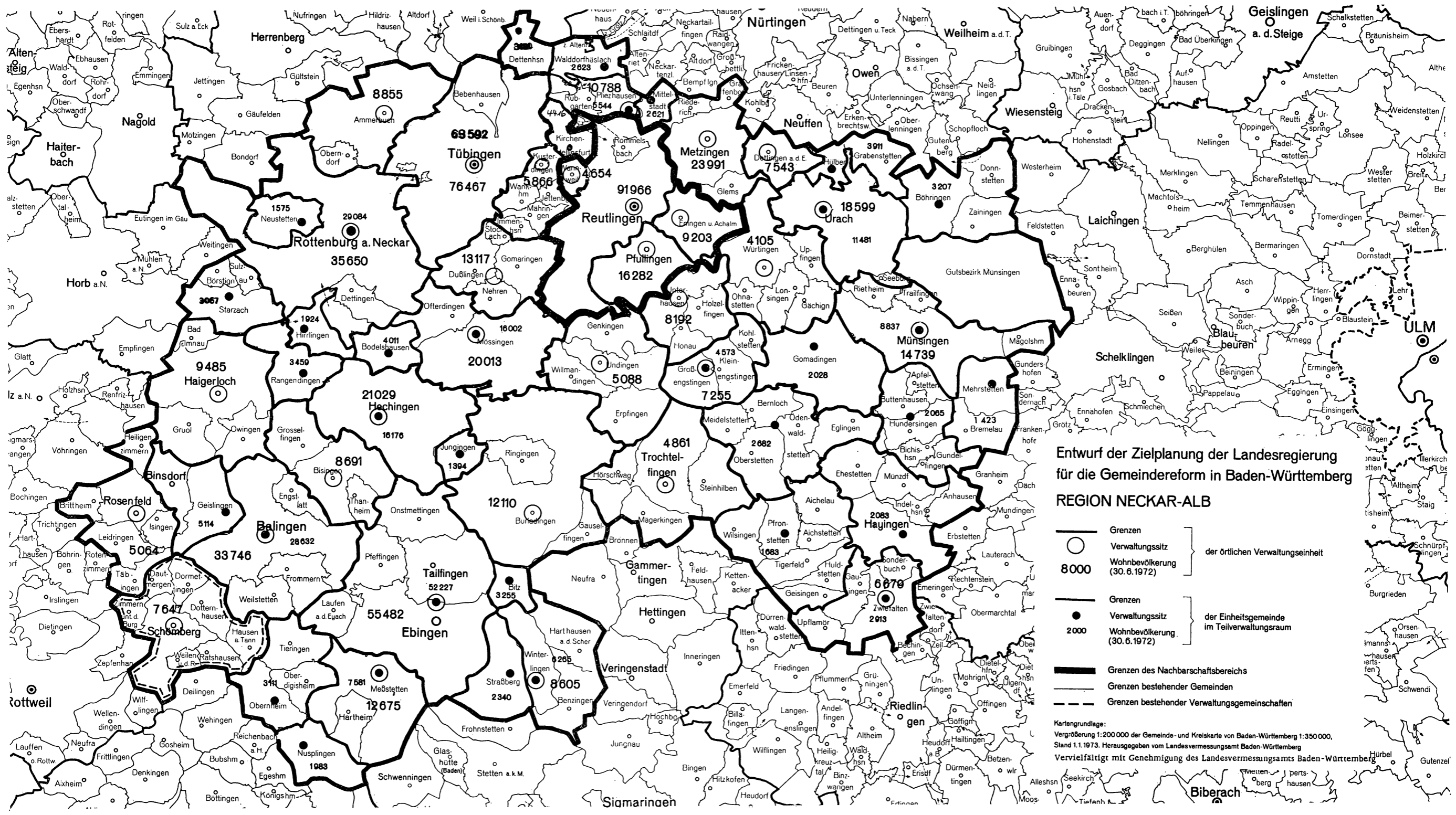
Quelle: Grube 1960



Region NECKAR-ALB mit den Landkreisen  
 TÜBINGEN, REUTLINGEN und ZOLLERN-ALB  
 Verkleinerter Ausschnitt aus der Verwaltungs-  
 und Verkehrskarte des Landes Baden-Württem-  
 berg, Stand 1977 (1 cm = ca. 2,7 km)  
 rote Linie = Kreisgrenze  
 grüne Linie = Regionsgrenze



**Landkreise TÜBINGEN, HECHINGEN, HORB, REUTLINGEN**  
 Verkleinerter Ausschnitt aus der Verwaltungs- und Verkehrskarte Baden-Württemberg, Stand 1967 (1 cm = ca. 2,7 km)  
 grüne Linie = Landkreisgrenze



Entwurf der Zielplanung der Landesregierung  
für die Gemeindereform in Baden-Württemberg  
**REGION NECKAR-ALB**

- |  |   |  |
|--|---|--|
|  | Grenzen                                       | } der örtlichen Verwaltungseinheit               |
|  | Verwaltungssitz                               |  |
|  | Wohnbevölkerung<br>(30.6.1972)                |  |
|  | Grenzen                                       | } der Einheitsgemeinde<br>im Teilverwaltungsraum |
|  | Verwaltungssitz                               |  |
|  | Wohnbevölkerung<br>(30.6.1972)                |  |
|  | Grenzen des Nachbarschaftsbereichs            |  |
|  | Grenzen bestehender Gemeinden                 |  |
|  | Grenzen bestehender Verwaltungsgemeinschaften |  |

Kartengrundlage:  
Vergrößerung 1:200 000 der Gemeinde- und Kreiskarte von Baden-Württemberg 1:350 000,  
Stand 1.1.1973. Herausgegeben vom Landesvermessungsamt Baden-Württemberg  
Vervielfältigt mit Genehmigung des Landesvermessungsamts Baden-Württemberg

Biberach